




PLANBESTÄMMELSER

Följande gäller inom områden med nedanstående beteckningar.
Där beteckning saknas gäller bestämmelsen inom hela planområdet.
Endast angiven användning och utformning är tillåten.

GRÄNSBETECKNINGAR



-  Planområdesgräns
-  Egenskapsgräns
-  Användningsgräns

MARKANVÄNDNING

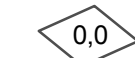
Kvartersmark

-  C Centrum

BEGRÄNSNING AV MARKENS BEBYGGANDE

-  u Marken skall vara tillgänglig för allmänna underjordiska ledningar
-  Byggnad får inte uppföras

UTFORMNING


-  0,0 Högsta byggnadshöjd i meter

ADMINISTRATIVA BESTÄMMELSER

Genomförandetid

Genomförandetiden är 5 år från den dag planen vinner laga kraft



Strandskydd

-  a Strandskyddet upphävs inom planområdet

Huvudmannaskap

Kommunen är huvudman för allmän plats



-  Samrådshandling
-  Antagandehandling

BESLUTSDATUM
Samråd **2013-02-26**
Antagande **2013-04-16**

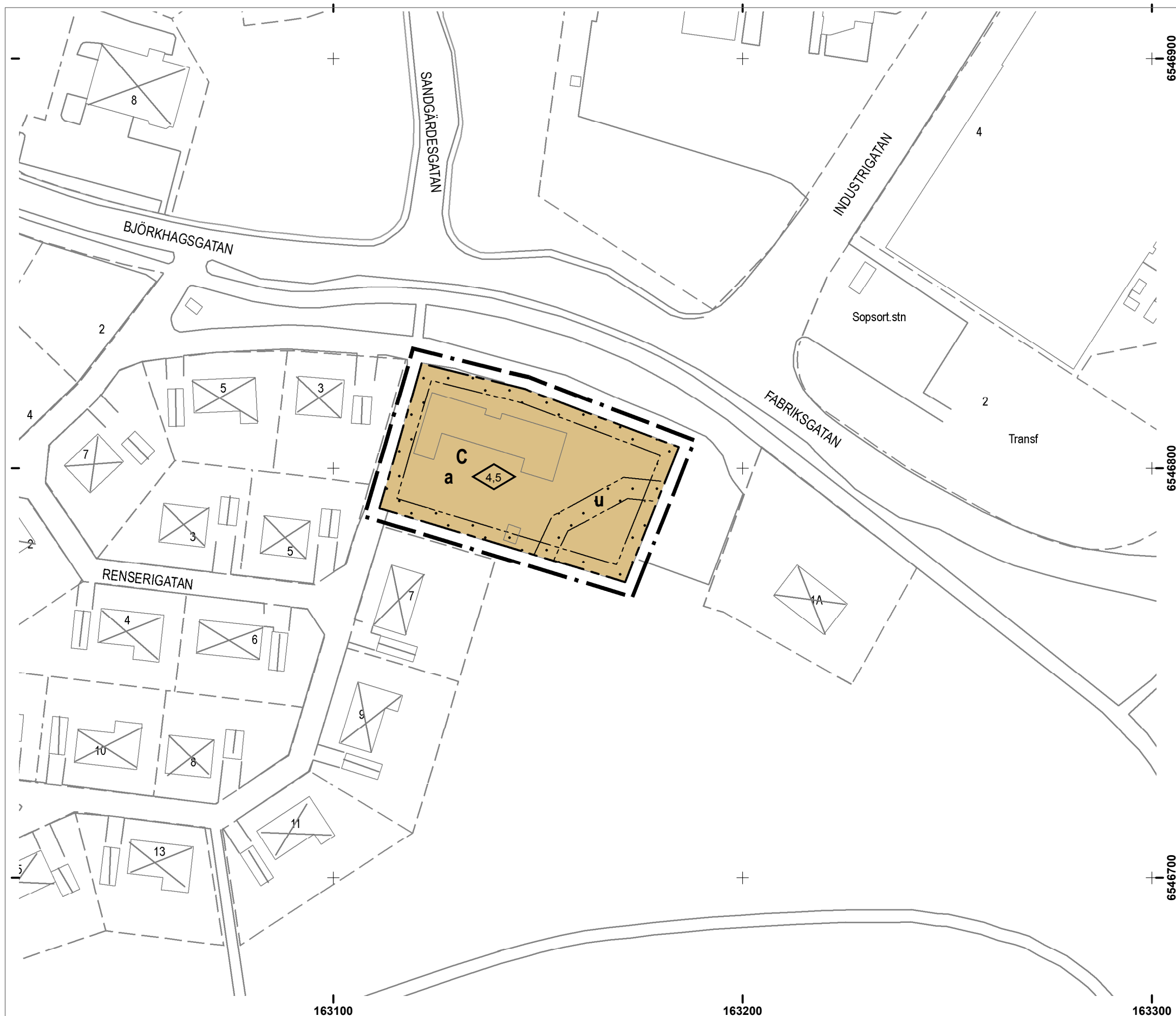
DETALJPLAN

STRÖMSTAREN 1


Laga kraft **2013-05-17**

Datum
2013-04-05

Samhällsbyggnadsenheten
Bengtsfors kommun



Plankartan är skapad med kommunens primärkarta som grund
Koordinatsystemet är Sweref 99 12.00

0 5 10 20 Meter


Skala 1:1000 på A3

