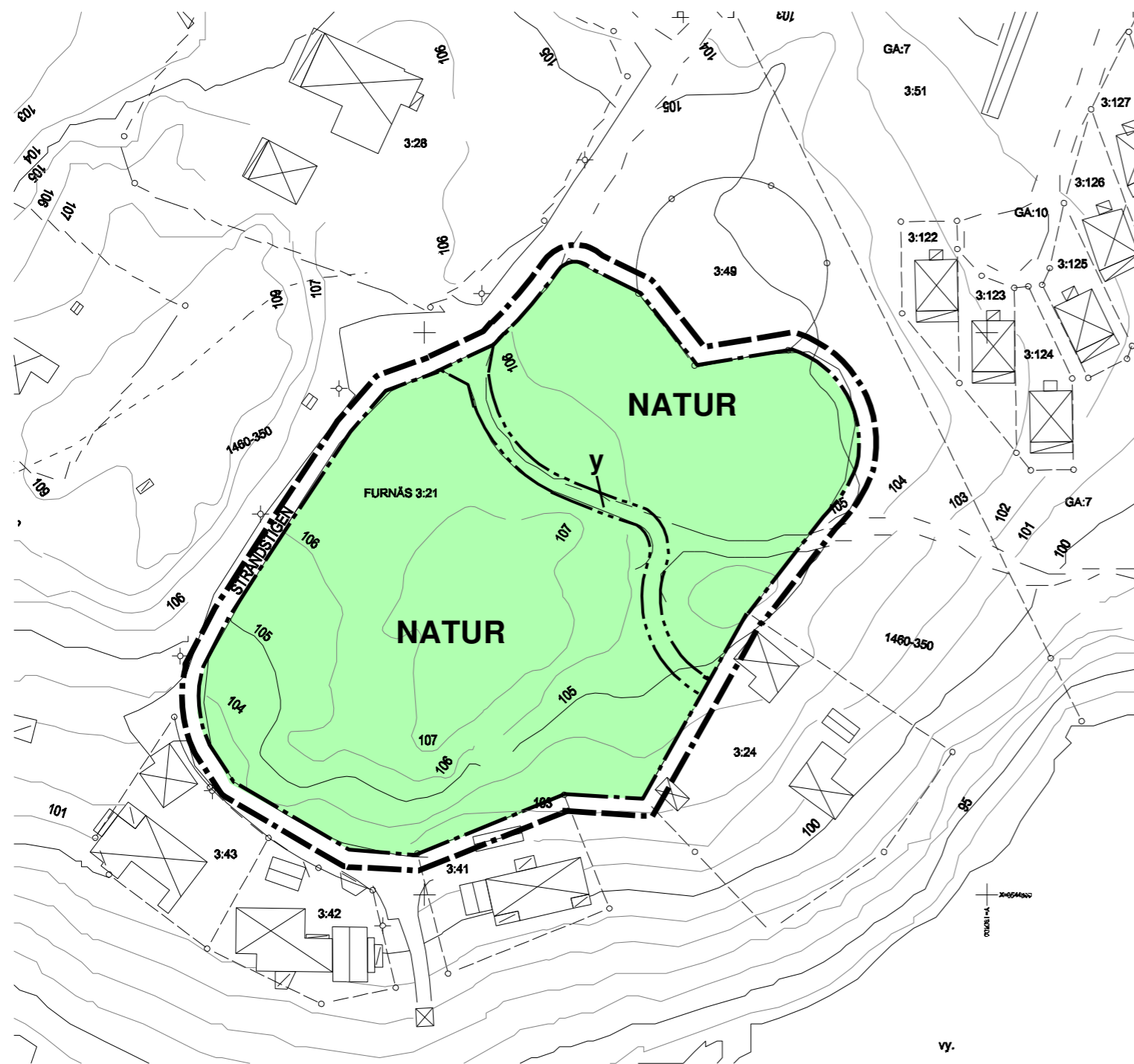





PLANKARTA



PLANBESTÄMMELSER


Följande gäller inom områden med nedanstående beteckningar. Endast angiven användning och utformning är tillåten. Bestämmelser utan beteckning gäller inom hela planområdet.

GRÄNSER


-  Planområdesgräns (linjen ritad 3 meter utanför plangränsen)
-  Användningsgräns
-  Egenskapsgräns

ANVÄNDNING AV MARK

Allmän plats

-  Park/naturområde

UTFORMNING AV ALLMÄN PLATS

-  Marken ska hållas tillgänglig för in- och utfart från fastighet

ADMINISTRATIVA BESTÄMMELSER

Strandskydd

Strandskyddet återinträder inom allmän plats, Natur

Genomförandetid

Genomförandetiden är 5 år från den dag planen vinner laga kraft

Huvudmannaskap

Detaljplanen har enskilt huvudmannaskap

Grundkarta över FURNÄS 3:21 m fl

Bengtsfors kommun, Västra Götalands län

Fastighetsredovisningen aktuell 2012-06-12

Detaljredovisningen aktuell 2012-06-12

Gränser utan gränspunkt har osäkert läge

Mätklass: III



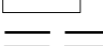





Koordinatsystem


I plan: SWEREF 99 12 00

I höjd: Bengtsfors lokala

Beteckningsstandard: HMK

GRUNDKARTEBETECKNINGAR

- | | | | |
|---|---------------------|---|------------------|
|  | Fastighetsgräns | FURNÄS | Traktnamn |
|  | Bef. bostadshus | 3:21 | Registernummer |
|  | Bef. uthus / garage |  | Staket |
|  | Vägkanter |  | Nivåkurvor |
|  | Gränspunkt |  | Belysningsstolpe |



| | |
|--|-----------------------|
|  BENGTSFORS KOMMUN Västra Götalands län DETALJPLAN FÖR DEL AV FURNÄS 3:21 SAMHÄLLSBYGGNADSENHETEN | ANTAGANDEHANDLING |
| | BESLUTSDATUM |
| | Samråd 2013-08-27 |
| | Granskning |
| | Antagande 2013-11-12 |
| | Laga kraft 2013-12-13 |
| Skala 1:1000 utritad på A3 | Datum 2013-10-09 |